




Внедрение принципов и методов СОВМЕСТНОЙ СИСТЕМЫ ЭКОЛОГИЧЕСКОЙ ИНФОРМАЦИИ (SEIS) в странах «Восточного партнерства»

Проект ENI SEIS II в регионе «Восточного партнерства»
(2016 – 2020)



Проект финансируется Европейским союзом

European Environment Agency



Общие сведения о проекте и его цель

Общая цель проекта – способствовать дальнейшему внедрению принципов и методов Совместной системы экологической информации (SEIS) в шести странах «Восточного партнерства». Проект основывается на достижениях и результатах предшествующего сотрудничества в рамках проекта¹ по созданию Совместной системы экологической информации в регионе «Европейского соседства» (ENPI-SEIS, реализован в 2010 – 2015 годах) и призван продолжить укрепление возможностей соответствующих ведомств стран-участниц в области:

- **сотрудничества** – формирования партнерских связей между производителями и пользователями данных и информации;
- **содержания** – производства сопоставимой информации, отвечающей потребностям политики;
- **инфраструктуры** – применения общих современных информационных и коммуникационных инструментов.

Отдельная цель проекта – содействовать регулярной подготовке экологических показателей и докладов о состоянии окружающей среды с целью создания научно-информационной базы для разработки политики и качественного управления в области окружающей среды.

Совместную систему экологической информации предполагается внедрять в регионе по образцу Европейской сети по информации и наблюдению за окружающей средой (Eionet²). Эта система основана на обязательствах стран по предоставлению информации Европейскому союзу и международному сообществу. При внедрении системы в странах «Восточного партнерства» может быть проведен ряд мероприятий для оказания технической помощи странам, в том числе с участием специалистов в соответствующих областях:

- поездки специалистов в страны-участницы проекта;
- методическая помощь в налаживании соответствующих процессов внутри страны и (или) для участия в региональных процессах;
- рабочие поездки сотрудников в ЕАОС, организации Eionet и (или) соответствующие организации стран-участниц этой сети, а также обучение в этих организациях;
- специально организованные практические курсы.

Проект рассчитан на 4 года (с 1 февраля 2016 по 31 января 2020 года).

1 <http://enpi-seis.pbe.eea.europa.eu/>

2 <http://www.eionet.europa.eu/partners>



Направление 1

Совершенствование выполнения региональных и международных обязательств по отчетности, связанной с состоянием окружающей среды, в соответствии с современными методами ЕС и ЕАОС.

Направление 2

Укрепление технических и организационных возможностей государственных органов стран-участниц в области управления статистическими данными и информацией о состоянии окружающей среды и их использования для содействия принятию решений в соответствии с современными методами ЕС и ЕАОС.

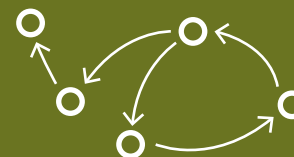


Направление 3

Подготовка регулярных докладов о состоянии окружающей среды и основанных на показателях отчетов в соответствии с современными методами ЕС и ЕАОС.

Направление 4

Мероприятия по распространению информации о проекте с широким кругом участников на региональном уровне и в странах – участницах проекта.



Направление 5

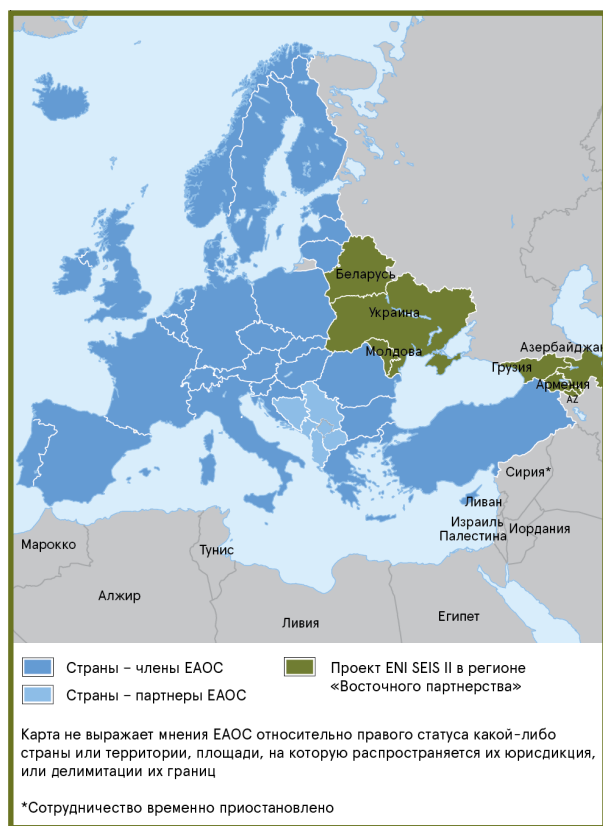
Оптимизация и координация деятельности, в том числе совместно с соответствующими региональными проектами и программами.

Участники проекта

Проект осуществляется Европейским агентством по окружающей среде (ЕАОС) вместе с шестью странами «Восточного партнерства» (Азербайджан, Армения, Беларусь, Грузия, Молдова и Украина) и финансируется Европейской комиссией через «Европейский инструмент соседства» (ЕИС).

Каждую страну-участницу представляют два координатора от природоохранного и статистического органов страны, отвечающих за сбор, представление, хранение и распространение данных и информации о состоянии окружающей среды.

Дополнительная информация: eni-seis.eionet.europa.eu/east



European Environment Agency
Kongens Nytorv, 6
1050 Copenhagen K, Denmark
Tel.: +45 33 36 71 00
www.eea.europa.eu